

TRAMO DE ENLACE DE LA VÍA VERDE ENTRE SANT JOAN DE LES ABADESSES Y OLOT


El tramo de la vía verde que debería llevarnos de Sant Joan de les Abadesses a La Vall de Bianya no está acabado. Por eso, ofrecemos dos alternativas de recorrido: la primera lleva directamente a Olot, pasando por los collados de Sentigosa y Coubet y aprovechando la antigua carretera GI-521, y la segunda va hasta La Vall de Bianya pasando por Santa Llúcia de Puigmal.


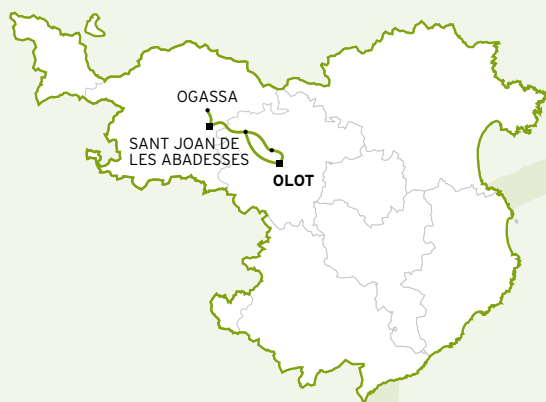
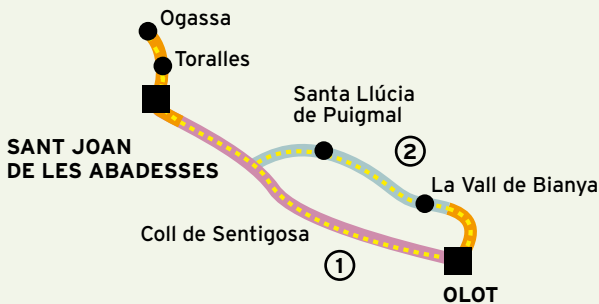


ALTERNATIVA 1

Mientras esperamos a que el tramo que debe llevarnos a La Vall de Bianya esté acabado, esta es una buena alternativa para llegar hasta Olot. Desde la estación, que es el punto de salida, cruzamos el puente gótico y llegamos a la iglesia románica de Sant Pol (s. XII); seguimos entonces la carretera general hacia la izquierda hasta encontrar el desvío de la carretera de Sentigosa. Pasamos la fuente de Els Vermells y la zona de picnic y, a continuación, llegamos al collado de Sentigosa, punto en el que hacemos el cambio de comarca y entramos en la Garrotxa. Seguimos la carretera GI-521 y, casi dos kilómetros más allá, entre hayas y frescos, encontramos la fuente de Els Pastors. El itinerario no tiene pérdida: no hay más que ir siguiendo la carretera. A poco más de doce kilómetros de la salida y a 1.010 metros de altitud encontramos el collado de Coubet, desde donde tomamos la carretera A-26 (antigua N-260) y la seguimos a mano izquierda.

Unos diez kilómetros más adelante, a 22 km de la salida de Sant Joan, dejamos esta vía para entrar en Olot. Vamos a dar entonces a una rotonda, la misma que encontraríamos viniendo de La Vall de Bianya, y desde aquí continuamos en dirección al centro de Olot. Por la avenida Reis Catòlics llegamos hasta la plaza Clarà; justo a la entrada de esta plaza debemos girar a la derecha y dirigirnos a la plaza de Catalunya. Después de atravesarla, tomamos la calle Verge de Fàtima hasta encontrar, a mano izquierda, un desvío con un indicador que dice: «Totes direccions». Esta calle, la de Pere Bretxa, nos lleva hasta la carretera general. La tomamos a la derecha, atravesamos el río Fluvià y en seguida encontramos los indicadores de la vía verde; así llegamos a la antigua estación de Olot, situada delante del recinto ferial.

 en proyecto





Una señalización vertical nos guiará de Sant Joan de les Abadesses a Olot por los dos enlaces.



ALTERNATIVA 2

Recorrido con un grado de dificultad muy alto. En este tramo no se lleva a cabo ningún mantenimiento habitual, ya que no es una vía verde, y las condiciones climatológicas de la zona pueden deteriorar el camino. Hay que circular en bicicleta todo terreno y se recomienda llevar casco.

El primer tramo coincide con el recorrido 1. Así pues, como en el caso anterior, salimos de la estación de Sant Joan de les Abadesses por la calle Estació. A unos 150 metros, a mano izquierda encontramos el GR: lo tomamos, atravesamos el puente gótico y vamos a salir delante de la iglesia románica de Sant Pol. Desde aquí tomamos la carretera GI-521 hacia el collado de Sentigosa. Después de un kilómetro y medio, aproximadamente, encontramos a la izquierda un desvío que va hasta la ermita de Sant Antoni, a cuya visita merece la pena dedicar unos minutos, abandonando momentáneamente nuestro recorrido, que sigue recto. Ya de nuevo en nuestra ruta, a unos 600 metros del desvío, a mano izquierda, se halla la fuente de Els Vermells, que cuenta con dos puntos de salida de agua y una zona de picnic. Después de recorrer casi 8 kilómetros desde el lugar de salida llegamos al collado de Sentigosa, donde un cartel nos indica que cambiamos de comarca y entramos en la Garrotxa. Al lado derecho de la carretera encontramos un letrero que nos informa del paso del Meridiano Verde.

A continuación debemos seguir una pista sin asfaltar, de arcillas rojizas, que sale a la izquierda de la carretera. Después de unos tres kilómetros encontramos una bifurcación: tomamos aquí la pista de la derecha en dirección a Santa Llúcia de Puigmal. Al poco rato llegamos a la ermita, donde merece la pena pararse a beber agua de la fuente de Santa Llúcia. A partir de este punto, el camino se va haciendo más complicado. Continuamos el recorrido, siguiendo las indicaciones, hacia Sant Ponç y las pozas de Santa Llúcia. Muy pronto encontramos las pozas, situadas en un lugar de gran belleza entre vegetación mediterránea. Seguimos recto y llegamos a una masía en ruinas y, un poco más allá, al torrente, que cruzaremos. Al otro lado del arroyo tomamos una pista que hay a mano derecha; para acceder a ella debemos atravesar una cerca para animales (que no olvidaremos cerrar cuando hayamos pasado). El trayecto serpentea entre encinas hasta que, unos dos kilómetros y medio más adelante, encontramos otra casa en ruinas. Pasada esta casa debemos tomar una pista poco visible a mano derecha; este es un punto conflictivo, porque la inercia nos llevará a seguir recto. Sin embargo, el camino se hace evidente en seguida. A partir de aquí seguimos siempre la pista principal. El tramo que queda descende durante dos kilómetros y medio hasta enlazar con el asfalto, ya en el valle. Avanzamos por la ruta principal, asfaltada, atravesamos Sant Pere Despuig y encontramos la carretera C-153, que debemos seguir en dirección a Olot hasta llegar al ayuntamiento de La Vall de Bianya, situado a la izquierda de la vía.



TRAMO DE ENLACE DE LA VÍA VERDE ENTRE SANT JOAN DE LES ABADESSES Y OLOT

La Vall de Bianya-Olot

Como ya hemos visto, llegamos a La Vall de Bianya por Sant Pere Despuig, después de recorrer unos 21 kilómetros desde Sant Joan de les Abadesses. Continuando por la misma carretera por la que hemos venido, salimos a la C-26. A continuación pasamos por delante de Hostalnou de Bianya, donde se halla el Ayuntamiento de La Vall de Bianya; más adelante, en el kilómetro 26 encontramos a mano derecha una pista que avanza paralela al torrente. Después de seguir esta pista durante un kilómetro, atravesamos el cauce y, justo al otro lado, desembocamos en la ermita de la Mare de Déu de l'Esperança. Aquí la pista vuelve a ser asfaltada. El trayecto nos lleva entonces al robledo de Cuní, en el que destacan unos robles carvallos espectaculares; poco después cruzamos la carretera por debajo y vamos a salir a los descampados de la fábrica Simon. Atravesamos el polígono por la zona verde y accedemos a la rotonda de entrada a Olot por el noreste. Desde aquí avanzamos, a mano izquierda, en dirección al centro de Olot. Por la avenida Reis Catòlics llegamos hasta la plaza Clarà; justo a la entrada de esta plaza debemos girar a la derecha y dirigirnos a la plaza de Catalunya. Después de atravesarla tomamos la calle Verge de Fàtima hasta encontrar, a mano izquierda, un desvío con un indicador que dice: «Totes direccions». Esta calle, la de Pere Bretxa, nos lleva hasta la carretera general. La tomamos a la derecha, atravesamos el río Fluvià y en seguida encontramos los indicadores de la vía verde; así llegamos a la antigua estación de Olot, situada delante del recinto ferial.

ZONAS DE INTERÉS

Olot

- Parque Natural de la Zona Volcánica de la Garrotxa
- Museos Comarcal, de los Volcanes y de Can Trincheria

La Vall de Bianya

- Vía romana del Capsacosta
- Iglesias románicas. Destacan: Santa Margarida de Bianya, Sant Martí de Capsec y Sant Andreu de Porreres

Ayuntamientos

LA VALL DE BIANYA

Tel. 972 290 933
bianya@ddgi.cat
<http://ajuntament.valldebianya.org/>



¿CÓMO LLEGAR?

• POR CARRETERA

Des de Barcelona: C-17, C-26
Des de Girona: C-66, A-26, C-26
A-2, C-25, C-17, C-26
Des de Puigcerdà/Andorra: N-152, C-26
Des de Lleida: C-25, C-17, C-26
Des de França/Perpinyà: C-38, C-26

• RENFE

Línea Barcelona - Puigcerdà (Estación de Ripoll)
Reserva de bitlletes: tel. 902 240 202
www.renfe.com

• TEISA

Tel. 972 204 868
www.teisa-bus.com

• AEROPUERTO GIRONA-COSTA BRAVA

Oficina de Turismo: tel. 972 942 955
ot.aerogirona.ctc@gencat.net
Información sobre vuelos: tel. 972 186 600
www.aena.es
Ryanair dispone de autocares que conectan el aeropuerto con la estación de autobuses de Girona.